



Herzlich Willkommen in unserem Apartment Kantara Beach Resort!

Wir hoffen Sie hatten eine gute Anreise und können nun Ihren Urlaub in vollen Zügen genießen. Unsere Wohnung ist gut ausgestattet und mit viel Liebe eingerichtet. Sie können sämtliche Sachen nutzen, die Sie in der Wohnung vorfinden. Bitte diese nach Gebrauch wieder an den vorgesehenen Platz zurückgeben. Besten Dank dafür.

Um Ihnen den Aufenthalt so angenehm wie möglich zu machen, haben wir nachfolgend einige Tipps zusammengestellt, vieles davon kennen wir, bzw. haben wir schon geprüft und getestet und können wir sehr empfehlen.

Wir wünschen Ihnen einen erholsamen Aufenthalt!!

Sollten Sie Fragen haben, oder etwas nicht funktionieren können Sie sich jederzeit bei uns melden:

Familie Netrval (Philipp, Helmut, Gerlinde und Thomas)

0043 688 82 35 162 (WhatsApp, ist mit WLAN gratis)



Hausregeln:

- Rauchen in der Wohnung ist keinesfalls gestattet!
- Haustiere sind nicht erlaubt!
- Bitte schonen Sie die Umwelt und gehen mit Wasser und Strom mit Bedacht um!
- Offenes Feuer, wie Lagerfeuer ist im Innen- und Außenbereich der Anlage verboten!
- WC-Papier bitte in die vorgesehenen Mistkübel neben der Toilette werfen! Keinesfalls in das WC-es kommt zu einem Rückstau!
- Bitte nehmen Sie Rücksicht in Hinsicht Lautstärke auf andere Bewohner und Gäste der Anlage!
- Gewürze, Salz, Zucker, Öl, Essig, etc. können Sie gerne verwenden!
- Die Kästen, welche mit PRIVAT beschriftet sind, sollen nicht verwendet werden!
- Klimaanlage bitte nur bei geschlossenen Fenstern und bei Anwesenheit verwenden!
- Sämtliche Haushalts- und Einrichtungsgegenstände bitte mit Sorgfalt behandeln!
- Sollten Ihnen Dinge auffallen, welche nicht funktionieren bzw. beschädigt sind, teilen Sie uns das umgehend mit.

Organisatorisches:

Schlüsseltresor:

Im Schlüsseltresor befinden sich 2 Schlüssel, bitte einen gleich wieder zurück in den Tresor, damit Sie einen Reserveschlüssel haben, falls Sie vergessen den Schlüssel mitzunehmen oder der Wind die Tür zuschlägt.

Schlüsseltresor (Code:xxxx – wird vor der Anreise bekannt gegeben!)

WLAN: gratis!! Bitte keinesfalls etwas rücksetzen!!!

Zeitschaltuhr für Warmwasser:

Wird im Sommer nicht benötigt.

Während der kühleren Monate, empfehlen wir die Zeitschaltuhr unter dem Sicherungskasten für 30 Min. einzuschalten, damit Sie warmes Wasser zum Duschen haben!

Ressourcen bitte schonen!

Wasserversorgung:

Wasser ist ein kostbares Gut, nicht nur in Nordzypern, bitte daher mit Bedacht damit umzugehen.

Energieversorgung:

Teilweise kommt es in Nordzypern zu Stromausfällen, aufgrund der Infrastruktur, deshalb haben wir Taschenlampen und Kerzen in unserem Appartement vorbereitet.

Klimaanlage:

Bitte nur bei geschlossenen Fenstern benutzen und wenn es sehr heiß wird! Ansonsten einfach lüften, wir haben überall Insektenschutzgitter angebracht, damit die lästigen Tierchen draußen bleiben!

Parkplatz:

Es gibt keine zugeordneten Parkplätze!

Leitungswasser:

Kein Trinkwasser – jedoch zum Zähneputzen kein Problem!

WC-Papier:

Bitte keinesfalls in die Toilette, sondern in den danebenstehenden Mistkübel werfen! Da sich sonst die schwach dimensionierten Abflussleitungen verstopfen und es zu einem Rückstau kommt!

Müll:

Es gibt keine Mülltrennung (leider), Müllsäcke finden Sie in der Küche!
Mülltonnen finden Sie am Parkplatz!

Gartenmöbel:

Während unserer Abwesenheit, werden die **Gartenmöbel** im Wohnzimmer gelagert, damit diese geschont werden. Natürlich können Sie diese rausstellen und im Freien nutzen!!

Kamera:

Bitte stecken Sie die Kamera in der Küche während Ihres Aufenthalts aus, und bei Ihrer Abreise wieder ein!

Rauchen ist nur im Freien gestattet!**Zahlungsmittel:**

Die offizielle Währung von Nordzypern ist die türkische Lira. Wechseln Sie Euro am besten in Wechselstuben in Nordzypern.

Parallel zur Lira nutzt Nordzypern den Euro und britische Pfund als parallele Währung.

Kreditkarten werden fast überall genommen (Achtung: nicht auf Wochenmärkten!)

Notfallnummern der TRNZ**Emergency**

Polizei	155
Feuerwehr	199
Waldbrand	177
Krankenwagen	112



Eczanesi – Apotheke finden Sie an jeder Ecke, meistens einem Supermarkt angeschlossen.

Sehenswürdigkeiten in Nordzypern

Hier finden Sie eine kleine Liste von Orten und Sehenswürdigkeiten, die Sie sich nicht entgehen lassen dürfen! Tauchen Sie ein, in Jahrtausend alte Geschichte und herrlich bunte Kultur.



Salamis – die antiken Ruinen in der Nähe von Famagusta

Die antiken Ruinen von Salamis sind eine der bedeutendsten archäologischen Stätten in Nordzypern. Sie wurden von den Griechen im 11. Jahrhundert v.Chr. gegründet und später von den Römern erweitert.

Erkunden Sie die Ruinen von

Theatern, Säulen, Bädern und Mosaiken und tauchen Sie ein in die faszinierende Geschichte der Region.

Aktivitäten:

Auf dem 3,4 km langen Weg von Salamis zum **Barnabas-Kloster** kommt man an einem Gräberfeld auf der linken Straßenseite vorbei, den Königsgräbern oder der Nekropole von Salamis.

Fährt man vom Barnabas-Kloster auf der Straße weiter nach Südwesten, so stößt man nach 1,2 km unmittelbar am Ende der Straße auf das Ausgrabungsfeld der antiken Stadt Tuzla, die schon 2 Jahrhunderte vor Salamis gegründet worden war.

St. Barnabas – etwa acht Kilometer nördlich von Famagusta und zwei Kilometer westlich der Nekropole der antiken Stadt Salamis

St. Barnabas ist ein bedeutendes religiöses und kulturelles Zentrum in Nordzypern.

Die Stätte umfasst eine orthodoxe Klosteranlage aus dem 5. Jahrhundert, die dem heiligen Barnabas, einem Apostel, gewidmet ist.

Besucher können die Kirche, das Klostermuseum und das Grab des Heiligen Barnabas besichtigen.



Famagusta (Gazimağusa) Altstadt –

Die Altstadt von Famagusta ist von mittelalterlichen Stadtmauern umgeben und birgt eine Vielzahl historischer Stätten, dahinter die gotische St. Nicholas Cathedral, die zwischen 1298 und 1312 erbaut wurde, und die Othello-Burg, die im 14. Jahrhundert erbaut wurde.

Bummeln Sie durch die Altstadt und besuchen Sie unbedingt die **Konditorei Petek!!**

Lala Mustafa Pascha Moschee – ehemals St. Nikolaos Kathedrale



Lala-Mustafa-Pascha-Moschee in der ehem. St. Nikolaos-Kathedrale, heute Lala-Mustafa-Pascha-Moschee in der sehenswerten Altstadt wurden die Lusignankönige zu "Königen von Jerusalem" gekrönt. Die von 1298 bis 1326 erbaute Kirche gilt als das schönste gotische Bauwerk des Mittelmeerraums.

Zunächst wurden die Lusignans in Nikosia (St. Sophia) zu Königen von Zypern gekrönt und danach in der Kathedrale zu Famagusta zu Königen von Jerusalem. Nach der

osmanischen Eroberung Zyperns im Jahre 1571 wurde die Kirche in eine Moschee umgewandelt.

Die eindrucksvolle Westfassade zeigt, dass die Kathedrale im Stile der Kathedrale von Reims erbaut wurde. Auch die Fensterrose über Hauptportal ist ein schönes Beispiel gotischer Baukunst. Eine Galerie über dem Hauptportal vor der Fensterfront gab der Königsfamilie und den Würdenträgern der Kirche Gelegenheit, besonderen Festlichkeiten vor der Kirche beizuwohnen.

Auf dem Platz links vor Kathedrale steht eine Maulbeer-Feige (*Ficus sycomorus*), gepflanzt 1299.

Othello-Turm: der Turm ist Teil der Famagusta-Befestigungsanlage. Über seinem im 14. Jahrhundert errichteten Haupteingang brachten die Venezianer später ihr Wappen mit dem St.-Markus-Löwen in Marmor an. Die

Burg erhielt ihren heutigen Namen erst unter der englischen Kolonialherrschaft, indem man Bezug auf Shakespeares auf Zypern spielendes Drama "Othello" nahm. Die Festungsmauer entstand während der venezianischen Herrschaft Ende des 15. und in der ersten Hälfte des 16.

Jahrhunderts. Allerdings hatten schon die Könige der Lusignans im frühen 13. Jahrhundert Wehrbauten zum Schutz der Stadt errichtet. Unter Heinrich II. (1285-1324), der auch schon die

Franziskanerkirche erbauen ließ, erfolgte der Anstoß zum Bau der Zitadelle mit dem Othello-Turm. Unter Genuas Herrschaft wurden die Arbeiten an der Stadtmauer bis 1464 vollendet. Heute gibt es in der Stadtmauer 15 Bastionen.



Ravelin: Der Ravelin ist eine Bastion im Südwesten der Stadtmauer, ein halbmondförmiger Wehrbau, der weit in den Wallgraben hineinragt. Gleich daneben befindet sich das Land-Tor, einst eines der beiden einzigen Stadtzugänge. Die Osmanen haben nach der Eroberung der Stadt die Toranlagen erneuert, die Brücken entfernt, eine Grabenwehr im Wallgraben errichtet und einen neuen Zugang hergestellt. Heute kommt man durch ein Mauertor von Südwesten in die Stadt, gleich neben dem Ravelin. Über eine breite Rampe kommt man auf die Stadtmauer und kann einen reizvollen Blick über die Maueranlage und die Altstadt genießen.



Seetor (Porta del Mare).



Das Seetor war der zweite Zugang zur Stadt, in diesem Fall vom Hafen aus. Museum mit Kerker, in dem Namik Kemak 3 Jahre gesessen hat. Nach ihm sind ein ganzes Stadtviertel, eine Straße und eine Schule benannt.

Das Museum ist im Hof des venezianischen Palastes

Palazzo del Provveditore. Wurde 1360 unter den Lusignans erbaut.

Portikus des früheren Palazzo del Provveditore

Die drei Rundbogen-Portale aus Sandstein-Quadern mit den vorgesetzten vier Rundsäulen aus Granit samt dahinter liegender Arkadenreihe sind das Einzige, was vom früheren venezianischen Königspalast übriggeblieben ist. Der Palast stand vom 13. bis 16. Jahrhundert hier. Hier wohnte Peter II. (1357-1382), als er, 12-jährig, zum König von Jerusalem gekrönt wurde. Nach der Krönung brachen Kämpfe



zwischen den Genuesen und Venezianern aus, die das Ende der Lusignan-Herrschaft einläuteten. 100 Jahre später bauten die Venezianer an dieser Stelle einen Palast für den Statthalter Venedigs, den Provveditore. Von diesem Palast ist heute nur noch das Portal zu bewundern. Über dem Mittelbogen steht auf einer Marmorplatte der Name des venezianischen Statthalters, Giovanni Renier, nebst der Jahreszahl 1552.


Varosha – die Geisterstadt

Varosha (türkisch Maraş) ist eine faszinierende Geisterstadt am Stadtrand von Famagusta.

Vor der türkischen Invasion war Varosha ein beliebter Touristenort und wurde auch als *Côte d'Azur Zyperns* bezeichnet.

Heute steht die Geisterstadt Varosha unter der Kontrolle der türkischen Republik Nordzypern.

Die verlassenen Gebäude und Straßen sind eine faszinierende Kulisse für Erkundungen und Fotografie und ziehen jedes Jahr Tausende von Touristen an, die die verlassenen Straßen und Gebäude erkunden möchten.



Der Eingang zur Geisterstadt Varosha befindet sich in der Straße Kemal Server Cd. Nachdem man den Eingang passiert hat, findet man auf der linken Seite die Möglichkeit, Fahrräder auszuleihen, um die Geisterstadt zu erkunden. Alternativ kann man die Geisterstadt auch zu Fuß erkunden.

Geschichtlicher Hintergrund

Die Geschichte von Varosha reicht zurück bis in die 1970er Jahre, als die Insel Zypern in einen Konflikt zwischen der türkischen und griechischen Bevölkerung verwickelt war. Nach einem Putschversuch und der anschließenden türkischen Invasion wurde Varosha von den türkischen Streitkräften besetzt und abgeriegelt. Die Bewohner wurden gezwungen, ihre Häuser und Geschäfte zu verlassen, und die Stadt wurde zu einer Geisterstadt. Erst seit 2020 ist die Stadt wieder für Besucher zugänglich.

Beim Betreten von Varosha fühlt man sich sofort in eine andere Zeit versetzt. Die verlassenen Hotels und Geschäfte erzählen von einer blühenden Vergangenheit, die abrupt endete. Die Straßen sind von Unkraut überwuchert, die Fenster der Gebäude sind zerbrochen und die Wände sind mit Graffiti bedeckt. Viele Gebäude sind verfallen und einsturzgefährdet. Es ist ein Ort des Verfalls und der Stille, der jedoch eine geheimnisvolle Schönheit ausstrahlt.

Girne (Kyrenia), Nordzypern



Die Gegend um Kyrenia ist grüner als der Rest Zyperns und hat aufgrund der Berge und der Meeresbrise ein kühleres Klima, ideal im Hochsommer!

Neben dem Hafen von Girne und der venezianischen Burg gibt es noch viel mehr in den steilen Serpentinengassen von Girne zu entdecken. Die anglikanische Kirche, das Cafer Paşa Camii, der osmanische Friedhof und die Chrysopolitissa-Kirche zeugen vom spirituellen Leben der Stadt, es gibt ein kleines Volkskunstmuseum und den Bandabuliya (alten Markt) mit einer Vielzahl von Geschäften. In den zahlreichen Cafés und Restaurants von Girne können Sie sich mit Freunden oder neuen Bekannten treffen.

Kyrenia ist eine kleine quirlige Hafenstadt an Zyperns Nordküste und zugleich dessen attraktivste Stadt. Ihre traumhafte Lage zwischen dem tiefblauen Mittelmeer und den Gipfeln des Pentadaktylos, einem Gebirgszug im Norden der Mittelmeerinsel, macht sie zu einem echten Kleinod und einem Paradies für Naturliebhaber. Inmitten dieser einzigartigen Landschaften laden sowohl der Ort Kyrenia als auch die nähere Umgebung zu unterschiedlichsten Aktivitäten ein.

Neben unberührter Natur und ruhigen Sandstränden lockt Kyrenia mit unzähligen Kulturschätzen und Sehenswürdigkeiten, die bleibende Eindrücke hinterlassen. So präsentiert sich das beschauliche Hafenstädtchen mit einem liebevoll gepflegten und mediterran anmutenden Altstadt kern und die imposante alte Festung lädt zu einer Reise in die Geschichte ein. Herzstück dieses lebhaften alten Hafenstädtchens und zugleich dessen herausragende Attraktion ist zweifellos der wunderschöne Hafen mit der traumhaft schönen Hafenpromenade, die zum Flanieren und Verweilen einlädt.

Auch die Menschen in Kyrenia beeindrucken mit einer außergewöhnlichen Gastfreundlichkeit.

Kyrenia Castle – und Schiffswrack Museum

Dieses imposante venezianische Schloss stammt aus dem 16. Jahrhundert und ist ein Wahrzeichen von Nordzypern.

Erkunden Sie den Panoramablick auf den Hafen von Kyrenia. Das Schloss beherbergt auch das Schiffswrack des antiken Handelsschiffs Kyrenia, welches aus dem 4. Jahrhundert v.Chr. stammt und bei einem Tauchgang entdeckt wurde.



Kyrenia Hafen –



Der **Kyrenia Hafen** ist umgeben von einer Reihe von Cafés, Restaurants und Bars, die sich perfekt eignen, um das lokale Flair und die Gastfreundschaft zu genießen. Der Hafen selbst, mit seiner antiken Hafenanlage und dem alten Leuchtturm, bildet eine malerische Kulisse, die Besucher in eine andere Zeit versetzt.

Gegenüber dem Hafen erhebt sich die beeindruckende Festung von Kyrenia, die im 7. Jahrhundert erbaut und im Laufe der Jahrhunderte von verschiedenen Herrschern erweitert wurde.

Bellapais-Abtei –

Besuchen Sie die beeindruckende Bellapais-Abtei, ein gotisches Kloster aus dem 13. Jahrhundert, das hoch oben auf einem Hügel über dem Dorf Bellapais thront.

Bewundern Sie die atemberaubende Architektur, erkunden Sie die alten Kreuzgänge und genießen Sie den Blick auf die umliegenden Berge und das Meer.



Bellapais Village –

Das malerische Dorf Bellapais liegt in der Nähe von Kyrenia und ist bekannt für seine charmante Atmosphäre und seine engen, gepflasterten Gassen.



Hier befindet sich die berühmte, oben aufgelistete, Bellapais Abbey.

Das Dorf bietet auch gemütliche Cafés, in denen Sie eine Pause einlegen und die Aussicht auf die umliegenden Berge und das Meer genießen können.

St. Hilarion Castle –



Die **Burg St. Hilarion**, im Volksmund „Schloss der 1000 Gemächer“, ist die Ruine einer Gipfelburg in Nordzypern unweit von Kyrenia (*Girne*) auf einer Felskuppe und beherrscht die Passstraße von Kyrenia nach Nikosia.

Sie ist die besterhaltene Burgruine der drei ehemaligen Festungen – neben Kantara und Buffavento – im Pentadaktylos.

Dieses mittelalterliche Schloss ist ein wahr gewordener Märchentraum. Es thront majestätisch auf einem Bergrücken und bietet einen spektakulären Ausblick auf die umliegende Landschaft. Erkunden Sie die Türme, Innenhöfe und Tunnel des Schlosses und lassen Sie sich in eine vergangene Zeit zurückversetzen.

Buffavento Castle –

Das Buffavento Castle ist eine mittelalterliche Festung, die majestätisch auf einem Berggipfel in der Kyrenia-Bergkette thront. Die Burg stammt aus dem 11. Jahrhundert und bietet atemberaubende Ausblicke auf die umliegende Landschaft. Besucher können die beeindruckenden Ruinen erkunden und die reiche Geschichte dieser strategisch wichtigen Festung entdecken.



Kantara Castle –



Diese Festung befindet sich auf einem Bergkamm in der Kyrenia-Gebirgskette.

Die Ursprünge der Burg gehen – wie bei den westlich im Beşparnak gelegenen Burgen St. Hilarion und Buffavento – bis ins 10. Jahrhundert zurück.

Der einstige Beobachtungsposten der Byzantiner gegen arabische Invasoren wurde im 12. Jahrhundert zu einer großen Burganlage ausgebaut.

Apostolos Andreas Kloster –



Dieses orthodoxe Kloster ist ein wichtiges Pilgerziel für Christen. Es liegt in der Nähe der Karpas-Halbinsel und wird mit dem Apostel Andreas in Verbindung gebracht.

Das Klostergebäude stammt aus dem 19. Jahrhundert und die umliegende Landschaft bietet eine ruhige und spirituelle Atmosphäre.

Zu bestimmten Zeiten findet vor dem Kloster ein kleiner Markt mit typischer Handwerkskunst statt.

Karpaz-Halbinsel –

Die Karpaz-Halbinsel im Nordosten von Nordzypern ist für ihre unberührte Schönheit und ihre atemberaubenden Strände bekannt. Hier finden Sie endlose Sandstrände, kristallklares Wasser und eine reiche Tierwelt.

Der Golden Beach ist besonders beliebt und gibt als einer der schönsten Strände in Nordzypern.

Die Karpaz-Halbinsel ist auch Heimat von Schildkrötenarten wie der Unechten Karettschildkröte und der Grünen Meeresschildkröte.

Die Region ist seit 1995 als geschützte natürliche und archäologische Stätte ausgewiesen und bietet ihren Besuchern die Möglichkeit, die unberührte Natur Zyperns, die Fülle an Vögeln, Wildblumen und das reiche Meeresleben zu erkunden.



Die bekanntesten Bewohner sind die wilden Esel.

Über Nordzypern

Nordzypern, offiziell als Türkische Republik Nordzypern bezeichnet, ist ein faszinierendes Reiseziel im östlichen Mittelmeerraum. Das Gebiet liegt auf der nördlichen Seite der geteilten Insel Zypern und zeichnet sich durch eine reiche Geschichte, atemberaubende Natur und wunderschöne Küstenlandschaften aus.



Eine Auflistung der beliebtesten Orte auf der Nordküste Nordzyperns

Kyrenia –

Kyrenia, auch besser bekannt als Girne, ist eine charmante Hafenstadt und eines der bekanntesten Reiseziele in Nordzypern. Die Stadt besticht durch ihre malerische Altstadt mit engen Gassen, historischen Gebäuden und einer beeindruckenden Festung aus dem 16. Jahrhundert, dem Kyrenia Castle. Die Uferpromenade bietet eine malerische Kulisse und ist gesäumt von Restaurants, Cafés und Geschäften. Der Hafen von Kyrenia ist ein beliebter Ausgangspunkt für Bootstouren entlang der Küste.

Esentepe –

Esentepe ist ein ruhiger Küstenort, der sich etwa 25 Kilometer östlich von Kyrenia befindet. Die Region ist vor allem für ihre unberührten Strände und idyllische Landschaft bekannt. Esentepe bietet auch einige bedeutende archäologischen Stätten, darunter antike Ruinen und Gräber aus der Römerzeit. Die Umgebung eignet sich hervorragend zum Wandern und Erkunden der natürlichen Schönheit Nordzyperns.

Bahceli –

Bahceli ist ein malerischer Ort an der Nordküste Nordzyperns, der für seine traumhaften Buchten und Strände bekannt ist. Die Gegend ist auch von beeindruckenden Bergen und grünen Hügeln umgeben, was sie zu einem idealen Ziel für Naturliebhaber macht. Bahceli ist auch ein beliebter Ausgangspunkt für Ausflüge zum Kap Kormakitis, einem malerischen Kap mit einem beeindruckenden Ausblick auf das türkisfarbene Mittelmeer.

Lapta –

Lapta liegt westlich von Kyrenia und ist ein lebhafter Küstenort mit einer Fülle von Freizeitaktivitäten. Die Gegend ist bekannt für ihre erstklassigen Hotels, Resorts und Restaurants. Lapta bietet auch einige schöne Strände und ist ein beliebter Ort für Wassersportarten wie Schnorcheln, Tauchen und Jet-Ski. In der Umgebung gibt es auch historische Stätten wie die Lapta-Burg, die einen Einblick in die reiche Geschichte der Region bieten.

Tatlisu –

Tatlisu ist ein ruhiges Dorf im Nordosten von Nordzypern und zeichnet sich durch seine entspannte Atmosphäre und die umliegende natürliche Schönheit aus. Die Gegend ist von einer beeindruckenden Landschaft mit Olivenhainen, Zitrusbäumen und sanften Hügeln geprägt. Tatlisu ist ein beliebter Ort für Wanderungen und bietet zahlreiche Wanderwege, die zu herrlichen Aussichtspunkten und versteckten Buchten führen.

Nordzypern ist ein faszinierendes Reiseziel, das eine reiche Mischung aus Kultur, Geschichte und natürlicher Schönheit bietet.

Ob Sie historische Stätten erkunden, am Strand entspannen oder die beeindruckende Landschaft genießen möchten, Nordzypern hat für jeden etwas zu bieten. Die genannten Orte Kyrenia, Esentepe, Bahceli, Lapta und Tatlisu sind nur einige Beispiele für die vielfältigen Reiseziele, die Sie in dieser Region entdecken können.

Aktivitäten in Zypern

Auf Zypern können Sie zahlreichen Aktivitäten nachgehen - Sie ist auf jeden Fall eine Erlebnisinsel. Es werden Touren aller Art angeboten, vom Familienspaß, über Sport- und Freizeitangebote, Wassersport und sogar Skilaufen!

Unsere Tipps:

Angeltouren – bei Sonnenaufgang oder Sonnenuntergang

Die Tour startet in Girne/Hafen. Angeln in Nordzypern ist ein unterhaltsamer und entspannender Ausflug bei Sonnenaufgang oder Sonnenuntergang für alle, die gerne angeln.

Das Boot fährt vom Hafen von Girne ab. Planen Sie für die Fahrt fünf Stunden ein.



Highline Air Tours

<http://www.fishingnorthcyprus.com/>

Tel.: 00905338709222

Bowling - Perfekt für eine spaßige Nacht mit Freunden oder der Familie



Kings Leisure Centre - Kyrenia - 0090 533 838 55 35

Ice Bowling Leisure Centre - Famagusta - 0090 542 851 06 67

Für ein Bowlingenerlebnis im Freien besuchen Sie das Familiengeführte Flat Green

Golf - und was halten Sie von Golfen?

Auf dem renommierten 18-Loch-Golf-Platz Korineum in Esentepe, Kyrenia können Profis, wie auch Anfänger einlochen, sogar mit einem Lehrer.

65 Hektar reines, natürliches Buschland mit Oliven- und Johanniskrotbäumen, das von jedem Loch aus einen spektakulären Blick auf das Meer und die Berge bietet.



www.korineumgolf.com.

Tel.: 0090 392 600 15 15

Paragliding – was für eine großartige Möglichkeit Nordzypem zu entdecken!

Es ist vielleicht nichts für Zaghafte, aber der sanfte Flug bietet Ihnen unvergessliche Panoramen aus der Vogelperspektive auf die spektakuläre Küstenlandschaft Nordzypemns. Für's Abheben reichen wenige Schritte einen Hügel hinunter: Ein typischer Abflugpunkt liegt westlich der St.-Hilarion-Burg auf einer Höhe von etwa 750 Metern. Ein kurzes Sicherheitstraining ist die einzige Voraussetzung für dieses Abenteuer, denn beim Tandemflug werden Sie an einem sehr erfahrenen Piloten festgebunden, der den Gleitschirm steuert. Entsprechend den nordzyprischen Flugverkehrsbestimmungen wird für alle Tandemflieger eine zusätzliche medizinische Versicherung abgeschlossen. Für einen Flug inklusive aller Vorbereitungen sollten sie normalerweise zwei Stunden Dauer einkalkulieren.



Highline Paragliding startet in St.Hilaron Castle

www.highlineparagliding.com

Tel.: 0090 542 855 56 72

Tauchen – in der faszinierenden Unterwasserwelt Zyperns

Tauchen in Nordzypern ist ein einzigartiges Erlebnis, das von vielen Tauchern und Reisenden aus der ganzen Welt geschätzt wird. Mit einer reichen Unterwasserwelt und einer Vielzahl von Tauchplätzen ist Nordzypern ein Paradies für Taucher. Die Nordküste von Zypern bietet einige der besten Tauchplätze des Mittelmeers, wie zum Beispiel das Kap Greco Naturschutzgebiet. Die Region bietet eine Vielzahl von Tauchmöglichkeiten wie Strömungstauchen, Wracktauchen, Höhlentauchen und Korallenriff-Tauchen.

Ein weiterer beliebter Tauchplatz in Nordzypern ist die Halbinsel Karpaz. Hier findet man eine der größten Meeresschildkrötenkolonien des Mittelmeers sowie einige einzigartigen Unterwasserlandschaften. Eine der bekanntesten Tauchattraktionen in Nordzypern ist das Wrack der Zenobia. Dieses Schiff sank im Jahr 1980 vor der Küste von Larnaka und ist heute eines der am besten erhaltenen Wracks der Welt. Das Wrack der Zenobia zieht jedes Jahr Tausende von Tauchern an, die die spektakuläre Unterwasserwelt um das Schiff erkunden möchten.



North Cyprus British Scuba Centre, Catalkoy / Kyrenia

<https://www.northcyprusscuba.com/>

Tel: 0090 533 868 3165

Fahrradfahren – entlang der Küste oder mit dem Mountainbike ab in die Berge

Ein weiterer Weg, die Insel zu erkunden, ist auf dem Fahrrad. Sie können Fahrradtouren buchen oder ein eigenes Fahrrad mieten, um die Insel alleine zu erkunden.



Cyprus Cycling

www.cyprusactive.com

Tel.: 0090 542 851 55 00 oder Cyprus Active 0090 533 831 90 72

Quad Bike - eine fantastische Fahrt ins 5 Finger Gebirge

Begeben Sie sich auf ein aufregendes, unvergessliches Abenteuer durch die Bergpfade Nordzyperns auf brandneuen BRP 2020 ATVs!



ATV Safari Tour, Bahceli
Tel.: 0090 888 04 83

Tennis – mit Berg- und Meerblick

Möglicherweise der interessanteste Ort für Aktivitäten. 4 erstklassige Plätze mit Beleuchtung und Blick auf die Berge und das Meer, neben einem Golfplatz. Im Tennisbereich gibt es eine Dusche und eine Bar.

Sowohl die Vermietung ohne Mitgliedschaft als auch die Mitgliedschaft sind möglich. Darüber hinaus besteht die Möglichkeit, Ausrüstung, Ballmaschinen und Unterricht von Profi-Tennisspieler Nick Grant zu mieten.



Korineum Golf Resort Esentepe
<https://korineumgolf.com/en-us/tennis>
Tel: 0090 5338886565

Strände in Nordzypern

Die Strände Zyperns gehören zu den saubersten und sichersten im Mittelmeerraum. Die durchschnittliche Wassertemperatur beträgt zwischen Mai und Oktober 24 °C, kann aber auch auf bis zu 30°C ansteigen.

Einige dieser Strände bieten auch Aktivitäten wie Wasserski, Bananaboote, Jet-Ski, Kite – und Windsurfen und Tauchen. Auch als nicht-Hotel-Gast kann man sich tageweise in die Strandclubs und Poolbereiche einbuchen und den gesamten Service nutzen.

Golden Beach von Karpaz – 1 Std. 13 Min. 🚗

Kein Urlaub in Nordzypern kann komplett sein ohne einen Besuch auf der Halbinsel Karpaz! Dies ist das alte Zypern, ein Land, das von der wilden Hand der modernen Entwicklung fast unberührt ist, wo Mutter Natur immer noch die Zügel der Macht in der Hand hält.

Golden Beach in Karpaz ist als der schönste Strand der Insel bekannt. Ein unberührter Strand mit goldenen Sanddünen, soweit das Auge reicht, wo Schildkröten nisten, wo wilde Esel zu Besuch sind, wo das kristallklare Meer in türkis gefärbt ist, umgeben von unberührter Natur und Fauna.



Karotten für die Esel nicht vergessen! Die freuen sich immer!!!

Alagadi Beach - 37 Min. 🚗


Der Strand von Alagadi, an dem die Schildkröten während der Sommersaison nisten. Es gibt eine Strandbar, aber keine Einrichtungen, die gemietet werden können. Achten Sie also darauf, Ihren eigenen Sonnenschirm und Ihre eigene Sonnenliege mitzunehmen!



Naturbucht in der Nähe vom Restaurant See-Breeze: - 21 Min. 🚗

Einfach Badezeug einpacken und losstarten – fast keine Leute, Strand tlw. Sand und tlw. Kies. Schöne Sandsteinformationen!

<https://maps.app.goo.gl/SedXsHDNvBVhER5e6>



The Island: - 59 Min. 🚗

Noch ein Geheimtipp – einsamer Sandstrand, kristallklares Meer mit Liegen und Schirmen, kleine Snackbar vorhanden!

<https://maps.app.goo.gl/1CvFMyAs4M9Mh5PC7>



Ayfilon Beach - 55 Min. 🚗

Toller kleiner Ort mit einem fantastischen Naturstrand. Auch hier gibt es einfache Snack- und Getränkemöglichkeiten

<https://maps.app.goo.gl/moKuk9EdVbayteSi7>



Kaplica Beach – schöner Beach mit Sandstrand und Zipline - 6 Min. 🚗

Hier gibt es ausreichend Sonnenliegen und Schirme, den Hunger können Sie im Restaurant stillen. Außerdem können Sie hier mit der Zipline über das kristallklare Meer gleiten!



Esentepe Beach Club - 26 Min. 🚗

Vor Ort gibt es ein großes Restaurant und Café mit herrlicher Aussicht auf das Mittelmeer, das in den Sommermonaten Frühstück, Mittag- und Abendessen serviert. Es gibt Sonnenliegen und Sonnenschirme zu mieten sowie einen großen Sandvolleyball- und Fußballplatz zur Unterhaltung.



Satin Beach Club in Tatlisu – 18 Min. 🚗

Der Satin Bay Beach Club & Restaurant bietet ein unvergessliches Erlebnis von Komfort, Luxus und Ruhe mit Cabanas und Sonnenliegen an einem spektakulären Sandstrand und mit Blick auf das tiefblaue Mittelmeer. Die Bar und das Restaurant servieren köstliche Gerichte aus dem Herzen Istanbuls, der Hauptstadt der Gastronomie, die von Meisterköchen zubereitet werden. Das Restaurant ist das ganze Jahr über geöffnet und bietet zu jeder Jahreszeit ein wunderbares Erlebnis am Meer.



Escape Beach Club – 1 Std. 13 Min. 🚗

Der Escape Beach Club ist ein sehr beliebter Strandclub in Alsancak, der westlich von Kyrenia liegt. Für das Sonnenbaden auf den Lounges, auf dem Rasen oder auf den Liegestühlen im Sand ist eine Eintrittsgebühr zu entrichten. Ein Restaurant, indem Sie eine große Anzahl an Speisen und Getränken genießen können, finden Sie dort ebenfalls.



Strand von Acapulco- 40 Min. 🚗

Etwas weiter außerhalb von Catalköy befindet sich das 5-Sterne-Hotel Acapulco und enthält einen der besten Strände Kyrenias. Sie müssen nicht im Hotel übernachten, um den 1 Meile langen Sandstrand nutzen zu können. Es ist eine Eintrittsgebühr, zu entrichten, um eine große Auswahl an Einrichtungen unter der mediterranen Sonne genießen zu können. Ein Aquapark ist auch vorhanden!




Pera Beach Club in Iskele – 40 Min. 🚗

Alles vorhanden für einen großartigen Tag am Strand!! Gleich daneben gibt es einen LUNA-Park. Toll für Kinder!



Die geteilte Hauptstadt Nikosia (Lefkoşa)



Nikosia, auch bekannt als Lefkoşa (auf Türkisch) und Nicosia (auf Englisch), ist die Hauptstadt von Zypern und **die einzige geteilte Hauptstadt auf der Welt**. Die Stadt liegt im Herzen der Insel und hat eine reiche Geschichte, die bis in die Antike zurückreicht.

Die Teilung von Nikosia entstand infolge des Zypernkonflikts, der in den späten 1959er Jahren begann und bis 1974 vorstättenging. Seitdem wird die Stadt durch die sogenannte „Grüne Linie“ in einen nördlichen Teil unter türkischer Kontrolle und einen südlichen Teil unter zyprischer Kontrolle aufgeteilt.

Der Nordteil von Nikosia ist die Hauptstadt der Türkischen Republik Nordzypern (TRNZ). Hier findet man türkische Kultur, Moscheen, Basare und eine einzigartige Atmosphäre.

Der Südteil Nikosias ist das politische, wirtschaftliche und kulturelle Zentrum der Republik Zyperns. Hier befinden sich wichtige Regierungsgebäude, Museen, Geschäfte und historische Stätten.

Hier ist eine kleine Auflistung von den zahlreichen Sehenswürdigkeiten der Stadt:

Selimiye-Moschee (ehem. Kathedrale von Nikosia):

Ein beeindruckendes Beispiel für gotische Architektur, das zuerst als Kathedrale erbaut wurde und später in eine Moschee umgewandelt wurde. Sie ist das bekannteste Wahrzeichen der Stadt.



Omeriye-Moschee:

Eine historische osmanische Moschee mit einer interessanten Architektur und einer reichen Geschichte. Sie wurde im 14. Jahrhundert erbaut und ist für ihre kunstvollen Verzierungen bekannt.



Büyük-Han:

Ein wunderschön restaurierter Karawanserei-Komplex aus der osmanischen Zeit. Heutzutage dient er als Kulturzentrum und beherbergt Kunsthandwerksläden und Cafés.

Bandabuliyia-Markt:

Ein traditioneller Markt mit einer Vielzahl von Ständen, auf denen Lebensmittel, Gewürze, Souvenirs und lokale Handwerkskunst verkauft werden. Ein großartiger Ort, um die lokale Kultur zu erleben.



Mevlevi Tekke-Museum:

Ein historisches Kloster der Melevi-Derwische, das heute als Museum dient und Einblicke in die mystische islamistische Tradition bietet.

Archäologisches Museum von Nikosia:
Ein Museum, das die archäologischen Schätze Nordzyperns präsentiert, darunter Artefakte aus der Bronzezeit bis zur römischen Ära.



Liberty Monument (Freiheitsdenkmal):
Ein bedeutendes Denkmal, das an die zypriotische Unabhängigkeitskämpfe in den 1950er Jahren erinnert und eine wichtige Rolle in der Geschichte Zyperns spielt.

Shacolas Tower Museum & Observatory:
Ein Turm mit einem Panoramablick über Nikosia, der auch ein Museum über die Geschichte der Stadt beherbergt.



Famagusta-Gate:
Ein gut erhaltenes venezianisches Stadttor, das in die Befestigungsanlagen von Nikosia integriert ist. Es ist ein Symbol der reichen Geschichte der Stadt.

Das zyprische Museum für Moderne Kunst:
Ein Museum, das zeitgenössische Kunstwerke zyprischer und internationaler Künstler ausstellt und einen Einblick in die moderne Kunstszene Zyperns bietet.

Die Karpas-Esel



In der Karpas Region gibt es eine bekannte Population freilebender Esel, die auch als „Karpas-Esel“ oder „Zypern-Esel“ bekannt ist. Diese Esel sind eine Besonderheit und eine beliebte Touristenattraktion.

Die freilebenden Esel sind Nachkommen von Eseln, die in der Vergangenheit als Nutztiere von den Bauern auf der Insel gehalten wurden. Als der mechanisierte Fortschritt zunahm, wurden sie nicht mehr so intensiv benötigt und entweder ausgesetzt oder ließen sich frei in der Wildnis nieder.

Die Esel haben sich in den offenen und dünn besiedelten Gebieten der Karpas-Halbinsel vermehrt und an die Bedingungen angepasst. Touristen, die diese Region besuchen, haben oft die Gelegenheit, diese faszinierenden Tiere in freier Wildbahn zu beobachten. Die Esel sind in der Regel ziemlich zahm und freundlich, da sie häufig den Kontakt mit Menschen gewöhnt sind, die sie füttern oder fotografieren.

Es gibt auch verschiedene Schutzmaßnahmen, um sicherzustellen, dass diese Eselpopulation erhalten bleibt und nicht gestört wird.

Die Karpas-Esel sind zu einem wichtigen Teil des kulturellen Erbes und der Tierwelt Nordzyperns geworden und tragen zur Schönheit und Einzigartigkeit der Region bei. Wenn Sie auf Nordzypern sind, sollten Sie nicht die Gelegenheit verpassen die Karpas-Halbinsel zu erkunden und diese liebenswerten Esel in ihrer natürlichen Umgebung zu bewundern.



Küche in Zypern



Die zypriotische Küche ist ein faszinierendes Zusammenspiel aus traditionellen mediterranen Aromen und einflussreichen kulinarischen Elementen verschiedener Kulturen. Aufgrund seiner geografischen Lage im östlichen Mittelmeer hat Zypern im Laufe der Jahrhunderte viele kulinarische Einflüsse aus Griechenland, der Türkei und dem Nahen Osten aufgenommen.

Ein Eckpfeiler der zypriotischen Küche ist das frische Obst und Gemüse, das in Hülle und Fülle auf der Insel wächst. Olivenöl ist ein wesentliches Element in fast allen Gerichten und verleiht den Speisen einen charakteristischen Geschmack. Eine Vielzahl von Kräutern wie Oregano, Minze, Rosmarin und Thymian wird ebenfalls oft verwendet, um den Speisen eine aromatische Note zu verleihen.

Eine der bekanntesten nordzypriotischen Spezialitäten ist „Kleftiko“, ein traditionelles Gericht, bei dem Lammfleisch langsam im Lehmofen geschmort wird. Das Ergebnis ist zartes, saftiges Fleisch mit intensiven Aromen. Eine weitere beliebte Delikatesse ist „Lokum“ oder „Türkischer Honig“, ein süßes, geleeartiges Dessert, das in verschiedenen Geschmacksrichtungen erhältlich ist.

Die nordzypriotische Küche zeichnet sich auch durch ihre Meze-Kultur aus, bei der eine Vielzahl von kleinen Vorspeisen und Snacks serviert werden. Diese Meze umfassen oft gegrilltes Fleisch (Kebabs), Auberginenpüree (Hummus), gefüllte Weinblätter (Dolmades), dem berühmten Zypern-Käse „Helim“ und Tintenfischringe (Kalamar).

Neben Fleischgerichten sind auch Fisch und Meeresfrüchte aufgrund der Nähe zum Mittelmeer weit verbreitet. „Makarounes“ eine Art hausgemachter Gnocchi, sind eine weitere traditionelle nordzypriotische Spezialität, die oft mit Fleischragout serviert wird.

Türkischer Kaffee ist Teil des Alltags in Nordzypern und wurde im 15. Jahrhundert von den Osmanischen Türken in den Westen eingeführt. Er kann in drei verschiedenen Arten genossen werden: Sade, was bedeutet, dass es ungesüßt ist – Orta, was bedeutet, dass er mittelsüß ist und Sekerli, was süß bedeutet. Sie werden vor dem Servieren gefragt, wie Sie diesen trinken möchten.

Insgesamt spiegelt die zypriotische Küche die reiche Geschichte und die vielfältigen kulturellen Einflüsse der Insel wider. Sie ist ein kulinarisches Erlebnis, das die Besucher mit einer Fülle von Geschmacksrichtungen und Düften begeistert und die Gastfreundlichkeit der zypriotischen Kultur widerspiegelt.

Restaurants in North Cyprus

Auf dieser wunderschönen Mittelmeerinsel gibt es viele verschiedene Arten von Restaurants, die traditionelle zyprische Küche oder, wenn Sie möchten, internationale Gerichte anbieten.

Wenn Sie diese Mittelmeerinsel zum ersten Mal besuchen, probieren Sie ein lokales traditionelles Restaurant mit zyprischer Küche. Meze's und Kleftico sind sehr traditionelle und sehr beliebte Gerichte, die mit einem Glas Raki heruntergespült werden können.

Tatlısu Belediyesi Zambak Tatil Köyü – 9 Min. 🚗

Einfaches Lokal am Meer, direkt auf der alten Küstenstraße gelegen. Ev. Badesachen mitnehmen – hat eine tolle Bucht! Auch mit einem ca 1 Std. Spaziergang entlang dem Meer zu verbinden!



Karpaz CR69+HFC Tatlısu Sokak
Tel.: 0090 5338692233

Kaplıca Palmiye Restaurant - 7 Min. 🚗

Dieses Lokal liegt direkt am Meer und bietet leckeres Essen, besonders Fisch, Meeresfrüchte und Gemüse aus dem eigenen Garten und kann auch individuell zusammengestellt werden. Tolle Sonnenuntergänge. Auch mit einem ca 1 Std. Spaziergang entlang dem Meer zu verbinden!



CWH4+FMG, Kaplıca 99880
Tel.: 0090 5428816161

Skali Tatil Köyü - 7 Min. 🚗

Schönes Restaurant mit herrlichem Ausblick über Kaplica. Oder zu Fuß dem Meer entlang: ca. 40 Min.



CVFW+H7M, Kaplica 99880
Tel.: 0090 5338636063

Juleyman's Restaurant and Bar – Dinner und Live Musik - 20 Min. 🚗

Hier gibt es gute Steaks, kühle Drinks und zu bestimmten Zeiten unterhaltsame Live Musik.



Tatlisu 99645, 9M7F+JH Akanthou/Tatlisu
Tel.: 0044 7969811395

Eagle's Nest Restaurant and Beach Bar – Tatlisu- 20 Min. 🚗

Erleben Sie fantastische Sonnenuntergänge bei einem köstlichen Dinner in diesem tollen Restaurant. Wunderschöner Ausblick! Tolle Drinks in der Cocktailbar und manchmal gibt es Live-Musik!



<https://eaglesnest24.com/>

Tel.: 00 905488424807

Mekan Özdemir Restaurant – leckerer Lunch auch zum Mitnehmen - 18 Min. 🚗

Einfaches Lokal, mit sehr leckerem und günstigem Essen! Auch zum Mitnehmen.



Kıbrıs Gardens Yolu, Tatlisu 99640

Tel.: 00 905338597405

Nur By Eagle's Nest– Tapas und guter Wein - 20 Min. 🚗

Neuübernahme von Eagles Nest – guten Wein und leckere TAPAS auf der Terrasse genießen!



Esentepe 99410,
Tel.: 00 905488426168

Green House – sehr üppiges gutes Frühstück! - 20 Min. 🚗

Schönes Restaurant, mit sehr großer Frühstücksauswahl und leckeren Pasta Gerichten, sowie Burger. Zur Info - es wird kein Alkohol ausgeschenkt!



GreenHouse CAFE & Restaurant, Tatlısu 99645, 9M6C+F2 Akanthou/Tatlısu
Tel.: 0090 5488558810


B-Bar, Tatlısu – Sportsbar- Fish & Chips oder Burger – 20 Min. 🚗
Einfaches, aber sehr gemütliches Restaurant mit gutem Essen.



9M8P+2MJ, Tatlısu 99645
Tel.: 0090 5428800707

Cafe Paris – Esentepe, Frühstück und Snacks - 28 Min. 🚗

Cafe oberhalb von der Küstenstraße, toller Ausblick, Pool und leckeres Frühstück oder ein Snack zwischendurch!



Caesar Cliff, Girne - Esentepe Anayolu Esentepe, 9940
Tel.: 0090 5338482944

Remzis Restaurant, Esentepe – familiengeführtes Restaurant

- 28 Min. 🚗

Familienbetrieb – einfaches Restaurant mit Dachterrasse (Sonnenuntergang), inmitten von Esentepe, gute Auswahl an Speisen und Getränken. In der kühleren Jahreszeit wird im Innenbereich der Kamin eingeheizt!



8HRJ+666, Esentepe 99400

Ezic Peanut Girne/Kyrenia – liegt direkt am Meer in Girne/Kyrenia

- 50 Min. 🚗

Ezic Peanuts liegt direkt neben dem Hafen von Kyrenia und bietet, da es die ruhige Atmosphäre des alten Hafens teilt, einen perfekten Ort für diejenigen, die nach der Arbeit oder tagsüber Zuflucht suchen. Ezic Peanuts ist ein unverzichtbarer Ort, da es die Möglichkeit bietet, zu vernünftigen Preisen am Meer zu essen.



<https://www.ezic.com.tr>
Tel.: +90 533 836 38 38

Lord's Palace Hotel SPA Casino – Grine/Kyrenia – 5Sterne Hotel - 50 Min. 🚗

mit tollem Sonntags-Lunch Buffet, Freitag abends ist Sushi Buffet, Frühstück oder Cocktail auf der Dachterrasse (tlw. gegen Pauschalbetrag inkl. Getränke – Preis/Leistung ist grandios)



Dr. Fazıl Küçük Caddesi, Girne 99300
<https://www.lordspalace.com/>
Tel.: 0090 3926503500

Nima Restaurant & Lounge Bar– am Hafen in Girne / Kyrenia – große Auswahl an Sushi – guter Wein - - 50 Min. 🚗

Ein sehr gutes Restaurant am Hafen von Girne gelegen, guter Wein und tolles Essen, es wird unter anderem sehr gutes Sushi angeboten!



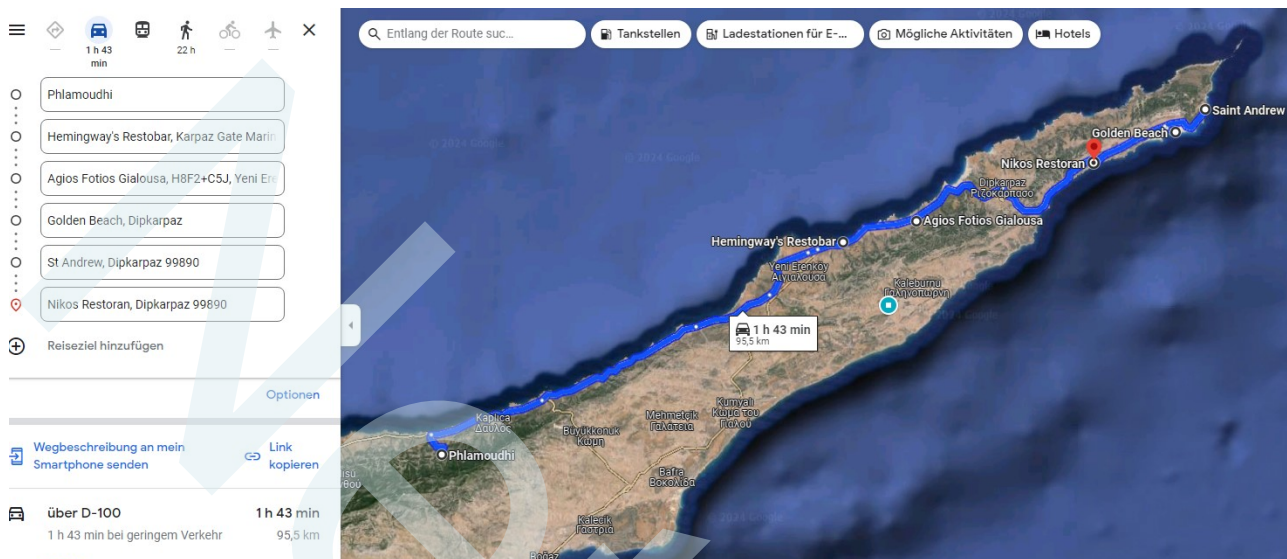
Kordon Boyu, Canbulat Cad. 37, Girne
<https://nimacyprus.com/>
Tel.: 0090 5469996000

Vorschläge für Ausflüge:

Tagestour nach Dipkarpaz:

Fahrtzeit bis zum Andreas Kloster (ohne Unterbrechung) ca. 1,5 Stunden / Richtung.

<https://maps.app.goo.gl/vB6SMk6icxeAof6Q8>



Auf dem Weg in den Nationalpark Dipkarpaz kommen Sie an einigen wunderschönen Buchten und Stränden vorbei! Also vergessen nicht Sie die Badesachen und die Sonnencreme einzupacken. Eine Kühltasche (liegt oben in der Garderobe) können sie mit frischem Obst und Getränken vollfüllen.




Fahren Sie bis zum **Hemingway's Restobar** um ein köstliches Frühstück und einen tollen Ausblick auf die Boote und Segelschiffe zu genießen.

Karpaz Gate Marina, Karpaz Anayolu, Yeni Erenköy

Nach ein paar Minuten Autofahrt kommen Sie an dieser **griechisch – orthodoxen Kirche** vorbei:

Bewundern Sie auch die wunderschöne Natur und die friedliche Stimmung, sowie die umliegenden Berge und das Meer!



Das **Dorf Dipkarpaz** ist das Tor zur nordöstlichen Halbinsel Nordzyperns und ähnelt dem Mittelmeer der Antike und ist einer der intakten Teile Zyperns.



Es ist das größte und abgelegenste Dorf der Halbinsel, in dem türkische und griechische Zyprioten noch immer wie seit hundert Jahren Seite an Seite leben. Eine Moschee befindet sich neben einer orthodoxen Kirche mit Blick auf den

Hauptplatz. dort fahren Sie Richtung **Golden Beach!**

Hier können Sie im kristallklaren Meer schwimmen. Es gibt auch einen Kiosk für Getränke und Snacks.

Dann geht's weiter zum **Sankt Andreas Kloster:**

Das Kloster Apostolos Andreas liegt am nordöstlichsten Punkt der Karpas-Halbinsel auf Zypern.

Vor dem Kloster findet oft ein **kleiner Markt** statt: dort können Sie einen frisch gepressten Orangen- oder Granatapfelsaft trinken und die angebotenen Waren durchstöbern.

Entlang des Weges werden Ihnen immer wieder die wilden **Esel** entgegenkommen und eventuell sogar den Weg versperren. Bitte unbedingt Karotten oder Äpfel mitnehmen, die Esel freuen sich!!



Am Heimweg können Sie noch in das **Nikos Restaurant** einkehren um für die Rückfahrt gestärkt zu sein!

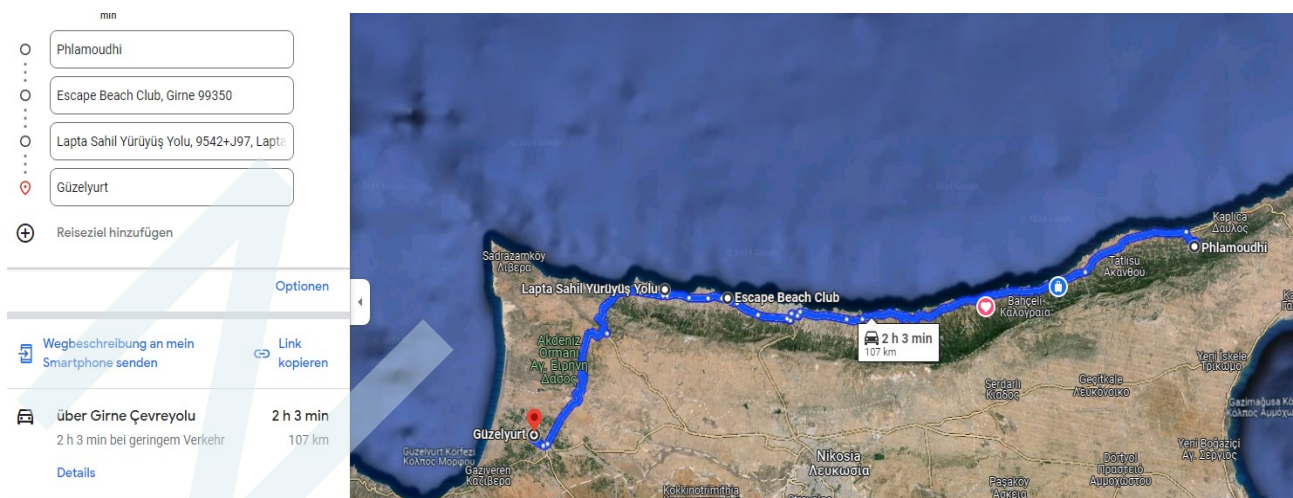
Viel Spaß!!



Tagesausflug zum Stausee

Fahrtzeit ca. 1,5 Stunden (ausgenommen Aufenthalt) / pro Richtung


<https://maps.app.goo.gl/rGhcjWfHhcqPGX3K8>



Rund um den **wunderschönen Stausee** mit seiner mächtigen Staumauer finden Sie zahlreiche Wanderwege. Im Frühling wachsen hier viele unterschiedliche Orchideen!

Am Parkplatz können Sie geröstete Nüsse und Trockenfrüchte kaufen – sehr sehr lecker!!

Eventuell fahren Sie noch weiter Richtung Gyzelyurt, dort gibt es Erdbeerfelder, Obstplantagen mit Orangen, Grantatäpfel, Zitronen, Grapefruits, etc. – sehr schön anzusehen!



oder direkt

retour Richtung Lapta. Hier gibt es entlang dem Meer einen **schönen Wanderweg**, mit ein paar kleinen Cafes,....

Am Rückweg können Sie noch beim **Escape Beach Club** Halt machen, um sich im kühlen kristallklaren Meer zu erfrischen und an den angebotenen Speisen zu stärken.

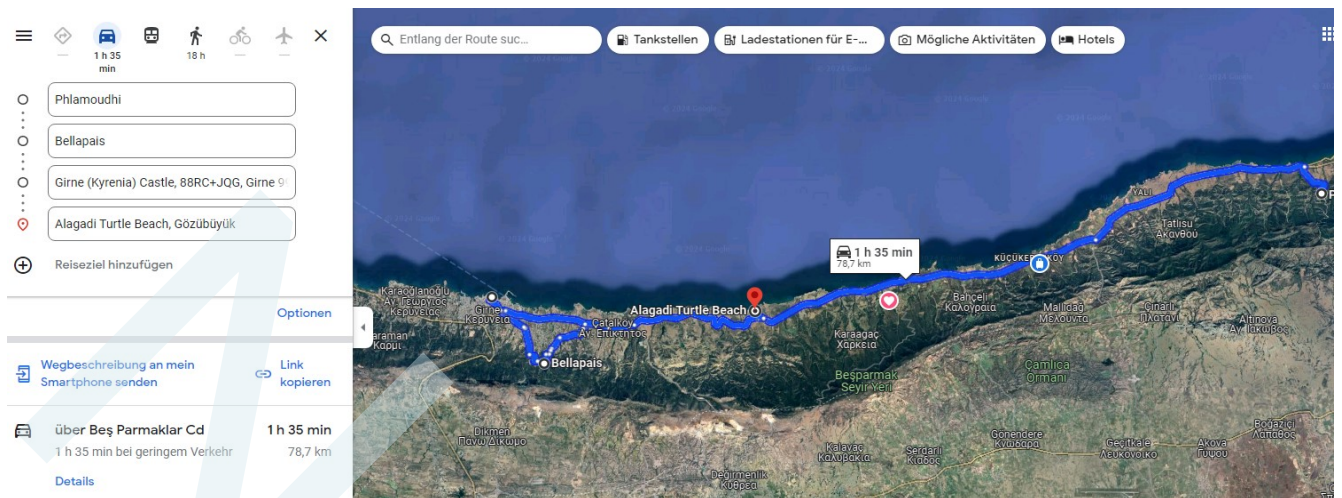
Viel Spaß!!



Tagesausflug Girne – Bellapais

Fahrtzeit ca. 1 Stunde / Richtung (ohne Unterbrechung)

<https://maps.app.goo.gl/e1zwwhRvS73WMzF8A>



Starten Sie mit dem **Kloster in Bellapais**. Dort können Sie in dem kleinen Cafe daneben einen türkischen Kaffee genießen oder einen frisch gepressten Orangen – oder Granatapfelsaft: Bewundern Sie den tollen Ausblick über Girne!

Schlendern Sie durch die engen Gassen des **wunderschönen Ortes** und bewundern Sie die tollen Villen!

Parkplätze gibt es entweder vor dem Kloster auf der rechten Seite oder Sie fahren bis nach dem Kloster, da ist ebenfalls ein Parkplatz vorhanden.

Danach geht's in Richtung Girne. Bestaunen Sie die wildromantische Burg mit dem Schifffahrtsmuseum.

Gönnen Sie sich am angrenzenden Hafen von Girne in einem der vielen Lokale einen köstlichen Fisch!

Machen Sie auf Ihrem Rückweg noch einen kurzen Badestopp am Alagadi Beach!



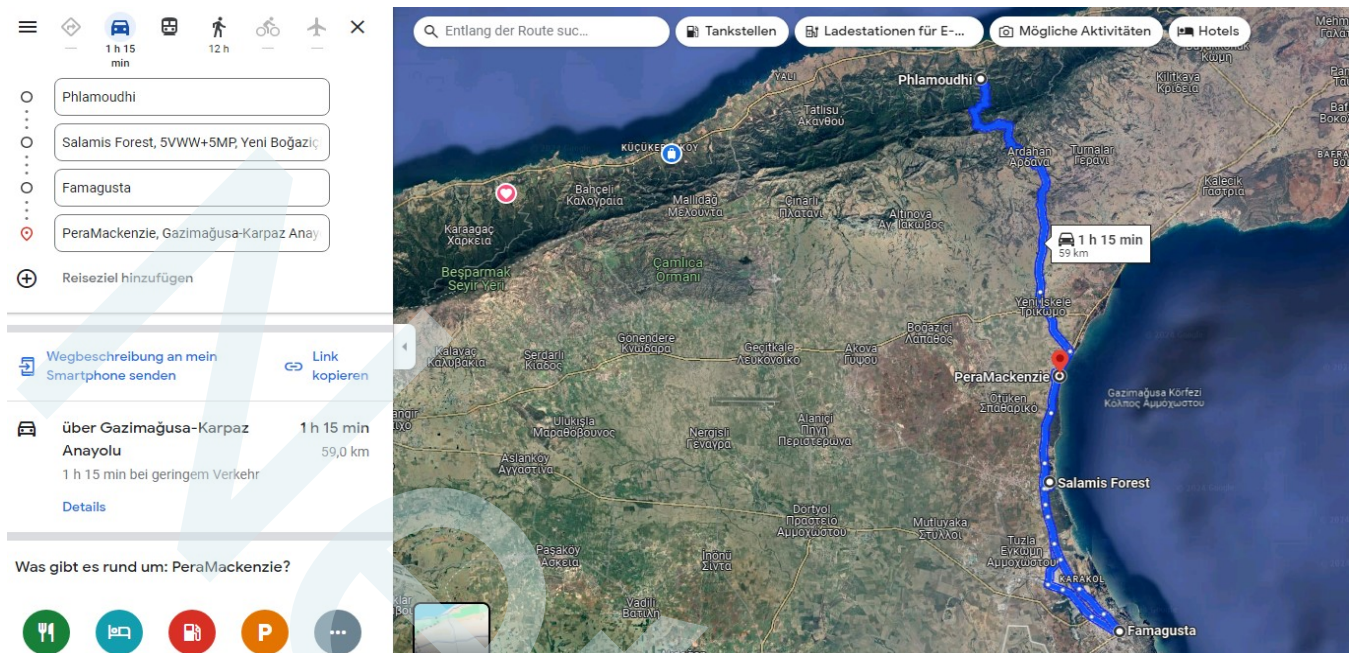
VIEL SPASS!!



Tagesausflug: Famagusta – Salamis – Pera Beach Club

Fahrtzeit ca. 1 Stunde / Richtung

<https://maps.app.goo.gl/tDjGYP5vMLpc78Cf7>



Starten Sie in **Famagusta** und schlendern Sie durch die tolle Altstadt mit ihren vielen Sehenswürdigkeiten.

Kehren Sie dabei unbedingt bei der **Konditorei PETEK** auf einen türkischen Kaffee oder Tee und ein Stück Kuchen ein!



Danach gehen Sie entweder zu Fuß weiter Richtung **Varosha** oder Sie parken Ihr Auto dort auf dem Parkplatz.

Mieten Sie ein Fahrrad und erkunden Sie die Geisterstadt – mit den verlassenen Gebäuden.

Auf dem Weg zurück machen Sie Halt bei den **Ruinen in Salamis**:

Marschieren Sie durch die Ausgrabungsstätten und entdecken Sie das gut erhaltene Amphietheater.



Danach können Sie noch den **Pera Beach Club** besuchen!



Toller Sandstrand mit Liegen und Schirmen, sowie leckeres Essen und kühle Drinks.

VIEL SPASS!



Märkte und Supermärkte

Große Supermärkte finden Sie in der Region um Girne und Nikosia, sowie Famagusta und Iskele. Das Sortiment ist groß und Sie bekommen fast alles, was das Herz begehrt!

Senmar süpermarket: über die Berge Richtung Bafra, ca. 20 Min. mit dem Auto entfernt!
<https://maps.app.goo.gl/DpjN443KTGdmpR2EA>

Şah Marketplace in Richtung Girne, ca. 50 Min. mit dem Auto entfernt.
<https://maps.app.goo.gl/mNH9QqFwhY863QoM7>

Kleinere Supermärkte bieten Waren für den tägliche Bedarf an und finden Sie unter anderem hier:

Tatlisu / Davlos Supermarket ca. 20 Min. mit dem Auto
<https://maps.app.goo.gl/aTWfUKjKLvhXEbjf8>

Esentepe / Blue Dream Supermarket ca. 25 Min. mit dem Auto
<https://maps.app.goo.gl/syMF6SchTtX4QDpuR6>

OBST und GEMÜSE:

Obst- und Gemüsemarkt in Tatlisu:
jeden Dienstag, Donnerstag und Samstag

<https://maps.app.goo.gl/MTzkSiRG9WBgfE3d8>

ca. 15 Min. mit dem Auto entfernt



Obstladen in Catalköy: Richtung Girne
Hier finden Sie ausreichend Obst und Gemüse in frischer Qualität.

<https://maps.app.goo.gl/B88Q8e5ihik3KnAw9>

ca. 50 Min. mit dem Auto entfernt



Wochenmarkt in Kyrenia - ca. 1 Std. mit dem Auto entfernt

Der Markt startet seine Reise **mittwochs** in Kyrenia, die Bauern befinden sich etwas oberhalb des Bariş-Parks in der Nähe des Busbahnhofs, von dem Busse zum Flughafen abfahren.

Wochenmarkt in Iskele – ca. 25 Min. mit dem Auto entfernt

Hier kommt der Markt **freitags** an, und Sie können Waren auf dem Gelände des Anavatan-Parks kaufen.

Historie Zyperns

Die Geschichte Zyperns ist ein wichtiges Thema, denn die Insel wurde im Laufe der turbulenten Jahrhunderte immer wieder eingenommen, und das Erbe der Vergangenheit wirkt bis heute nach.



Doch trotz der Vergangenheit ist Nordzypern ein friedlicher Ort, der sich scheinbar dem Druck der Moderne entzogen hat. Es herrscht ein friedliches Leben, so als hätten die rund 200 000 Einwohner mehr Zeit, als sie zu nutzen wissen. Wenn Sie also Nordzypern besuchen, sollten Sie es nicht eilig haben und sich auf eine entspannende Pause vom modernen Leben einstellen.

Period	Event
c.8,500 - 8,000 BC	Jäger und Sammler
7,000 - 5,300 BC	Die ersten Siedler: die Khirokitia
4,000 - 2,500 BC	Chalkolithische (Kupfer-)Zeit
2,700 - 1,600 BC	Zypriotische Bronzezeit, Früh- und Mittelzeit: Rinder, Pferde und Bronzeherstellung werden ebenso vorgestellt wie ein sehr individueller Töpferstil
1,600 - 1,050 BC	Die späte Bronzezeit: Zeit der hochentwickelten Stadtstaaten mit Schriftkultur wie Enkomi-Alasia und Kition
1,500 - 1,450 BC	Hethitische Herrschaft auf Zypern
1,450 - 1,000 BC	Beginn der ägyptischen Herrschaft auf der Insel
1,200 - 1,000 BC	Gründung der Stadtstaaten Salamis (damalige Hauptstadt), Soli, Marion, Paphos, Kurium und Kyrenia; Ankunft der griechischen Kolonien
1,000 - 850 BC	Eisenzeit - Zypro-Geometrische Periode. Die Ankunft des Eisens, die Dorer und ein dunkles Zeitalter, auch bekannt als Kypro-Geometrische I und II
850 - 750 BC	Eisenzeit - Zypro-Geometrische Periode. Die von den Phöniziern geführte Renaissance und die assyrische Herrschaft auf der Insel.
750 - 475 BC	Eisenzeit - Zypro-Archaische Periode. Zeit der Stadtkönigreiche, obwohl die Insel während eines Großteils des Zeitraums von mehreren fremden Ländern beherrscht wurde (Assyrer ab 709 v. Chr., Ägypter ab ca. 570 v. Chr. und Perser ab 545 v. Chr.).
568 - 525 BC	Ägyptische Herrschaft
525 - 333 BC	Eisenzeit - Die kyproklassische Periode sieht die persische Besatzung und die Herrschaft über die Insel und den Zweikampf zwischen den Stadtkönigreichen von Kition und Salamis.
333 - 58 BC	Hellenistische Herrschaft: die Erben Alexanders des Großen beherrschen die Insel
58 BC - 395 AD	Römisches Reich auf Zypern: 350 Jahre ruhiger provinzieller Wohlstand
395 - 649 AD	Die Insel wird Teil des Byzantinischen Reiches, als Zypern schrittweise vom Heidentum zum orthodoxen Christentum konvertiert (frühbyzantinische Periode)
649 - 965 AD	Ein zweites dunkles Zeitalter: Die Insel befindet sich an der Grenze zwischen den beiden sich bekriegenden Reichen von Byzanz und dem Islam
965 - 1191	Rückgabe der Insel an Byzanz (spätbyzantinische Zeit)

1191 - 1192	Herrschaft über die Insel durch Richard I. (Löwenherz) von England und später durch die Tempelritter
1192 - 1489	Herrschaft über die Insel durch die fränkische Dynastie der Lusignaner
1489 - 1570	Venezianische Herrschaft auf Zypern
1571 - 1878	Eroberung der Insel durch das Osmanische Reich
1878 - 1925	Im Rahmen eines Verteidigungsbündnisses zwischen Großbritannien und dem Osmanischen Reich geht die Verwaltung Zyperns an Großbritannien über.
1925 - 1960	Zypern wird von Großbritannien annektiert, als das Osmanische Reich an der Seite Deutschlands in den Ersten Weltkrieg eintritt; anschließend wird die Insel Kronkolonie und steht unter britischer Herrschaft
1960	Gründung der Republik Zypern (durch die türkische und griechisch-zypriotische Gemeinschaft)
1963	Interkommunale Auseinandersetzungen in Zypern und der anschließende Zusammenbruch der verfassungsmäßigen Ordnung
1974	Staatsstreich durch auf der Insel stationierte griechische Offiziere zum Sturz des Präsidenten (Makarios) mit dem Ziel, die Insel mit Griechenland zu vereinen; anschließende türkische Militärintervention (gemäß den Bestimmungen des Garantievertrags der Republik Zypern)
1974	Teilung der Insel in einen türkisch-zypriotischen Norden und einen griechisch-zypriotischen Süden
1975	Erklärung des Türkischen Föderierten Staates Zypern, um den Weg für eine föderale Lösung auf der Insel zu ebnen
1983	Gründung der Türkischen Republik Nordzypern
1990	Die "Republik Zypern" (faktisch das griechisch-zyprische Südzypern) beantragte am 4. Juli 1990 die Vollmitgliedschaft in der EU. Dieser Antrag wurde ohne die Zustimmung der türkisch-zypriotischen Gemeinschaft gestellt, wie es die Verfassung der "Republik Zypern" verlangt.
2002-3	Dialog und Verhandlungen zwischen den Präsidenten Denktash und Klerides zur Einigung des Nordens und des Südens vor dem EU-Beitritt
2003	Nach 30 Jahren werden am 23. April 2003 die Grenzen zwischen Nord- und Südzypern geöffnet, nachdem die türkisch-zypriotischen Behörden die Beschränkungen gelockert haben.
2004	Zwei Referenden zur Vereinigung der Insel im Rahmen des Annan-Plans der UNO - von den türkischen Zyprioten akzeptiert, von den griechischen Zyprioten abgelehnt. Die Insel (das griechisch-zypriotische Südzypern) wird Mitglied der EU.